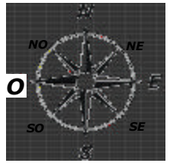

ESTADO DE MEXICO
(MUNICIPIO DE NEZAHUALCOYOTL)

AV. TEXCOCO

ANILLO PERIFERICO
(AV. CANAL DE SAN JUAN)

ANILLO PERIFERICO
(AV. CANAL DE SAN JUAN)

IZTACALCO

IZTAPALAPA

XV

XIX

XXII

XXIII

AV. TEXCOCO

GRAL. FLORENCIO ANTILLON

CALZ. IGNACIO ZARAGOZA

25 DE SEPTIEMBRE 1873
(C.35)

CANAL DEL MORAL

24 DE MARZO DE 1867
(PUENTE QUEMADO, CALLE 33, CALLE SUR 29)

BENITO IBARRA

DIODORO BATALLA

CJON. DIODORO
BATALLA

ING. TOPOGRAFOS

PROL. M. BONILLA

ESTORIO

M. BONILLA (AV. A)

ESCUADRON TRUJANO

JOSE DEL RIO
(EXPLORADORES DE ZARAGOZA)

AV. TELECOMUNICACIONES

LINEA VISUAL

CALLE SUR 29

LUIS MENDEZ (EJE 6 SUR)

LUIS MENDEZ (EJE 6 SUR)

AV. GUELATO (EJE 7 OTE)

AV. CIRCUNVALACION (EJE 5 SUR)

2065 2067 2087 2086 2069 2068 2088 2085 2090 2070 2071 2072 2073 2074 2089 2084 2083 2075 2078 2204 2082 2205 2091 2092 2203 2093 2202 2080 2076 2077 2101 2102 2206 2200 2081 2104 2103 2208 2095 2201 2312 2094 2096 2097 2079 2105 2209 2210 2100 2207 2212 2211 2098 2160 2158 2159 2161 2157 2156 2099 2162 2163 2153 2336 2327 2214 2337 2328 2154 2329 2330 2164 2155 2213 2215 2217 2216 2066 2165 2167 2168 2175 2219 2166 2169 2170 2174 2199 2198 2171 2173 2176 2218 2172 2177 2179 2220 2339 2178 2180 2181 2183 2222 2338 2182 2221 5517

DIRECCION EJECUTIVA DEL REGISTRO DE ELECTORES DEL DISTRITO FEDERAL

CROQUIS DISTRITAL SECCIONAL
2002
XIX

IZTAPALAPA

SIMBOLOGIA

LIMITES

Distrital Local

Delegacional

Seccional

CLAVES ELECTORALES

Distrito Local	**IV**
Sección	**0000**
Nomenclatura de Vialidades	AV. INSURGENTES

UBICACION DEL DISTRITO EN LA ENTIDAD

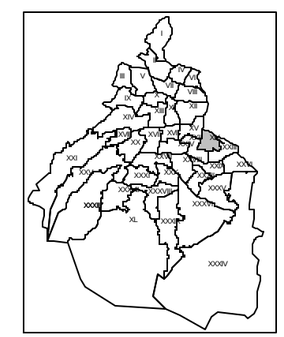

INDICE DE ARMADO

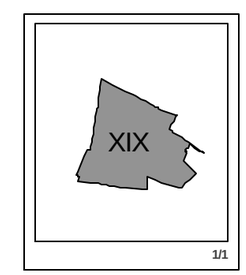

FECHA DE ELABORACION : JUNIO DE 2002
CARTOGRAFIA CON CORTE AL : 15 DE ENERO DE 2000