






DIRECCION EJECUTIVA DEL REGISTRO DE ELECTORES
DEL DISTRITO FEDERAL

CROQUIS DISTRITAL SECCIONAL

2002
XXXVI
XOCHIMILCO

SIMBOLOGIA

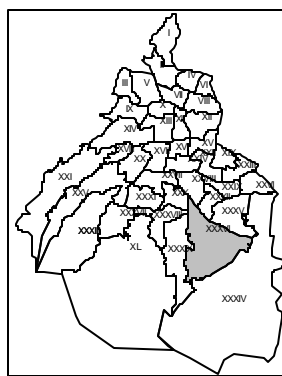
LIMITES

Distrital Local 
Delegacional 
Seccional 

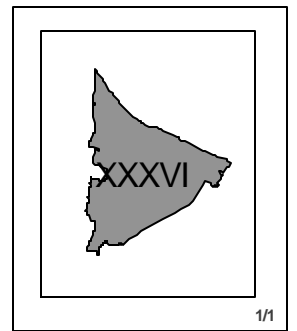
CLAVES ELECTORALES

Distrito Local **IV**
Sección **0000**
Nomenclatura de Vialidades **AV. INSURGENTES**

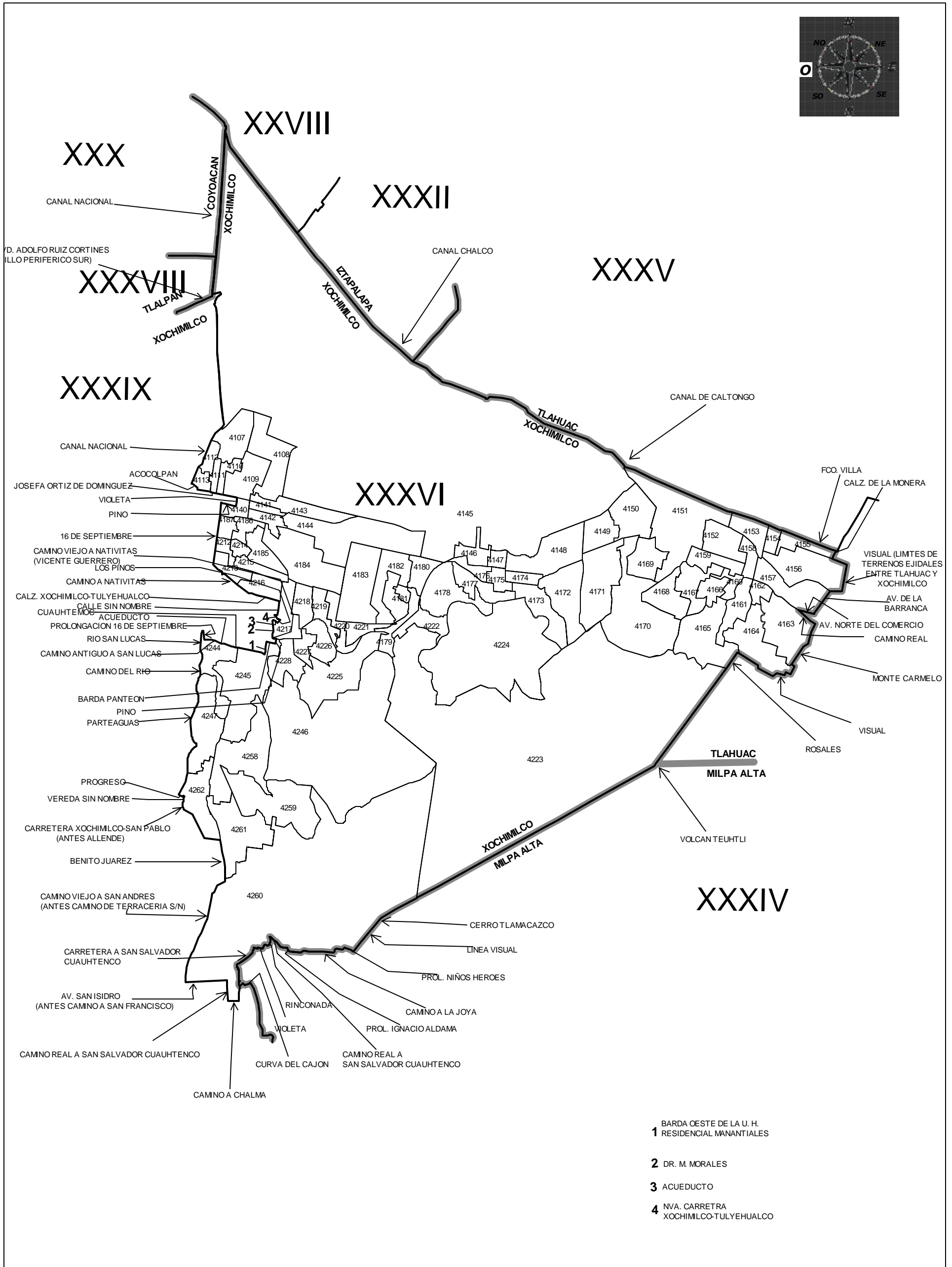
UBICACION DEL DISTRITO EN LA ENTIDAD



INDICE DE ARMADO



FECHA DE ELABORACION : JUNIO DE 2002
CARTOGRAFIA CON CORTE AL : 15 DE ENERO DE 2000



- 1 BARDA OESTE DE LA U. H. RESIDENCIAL MANANTIALES
- 2 DR. M. MORALES
- 3 ACUEDUCTO
- 4 NVA. CARRETERA XOCHIMILCO-TULYEHUALCO